

DÉPARTEMENT DE SEINE ET MARNE

MAIRIE de ARBONNE-LA-FORET

D 409

AVENUE DE LA LIBERATION / ROUTE DE FONTAINEBLEAU

Aménagement de sécurité de voirie

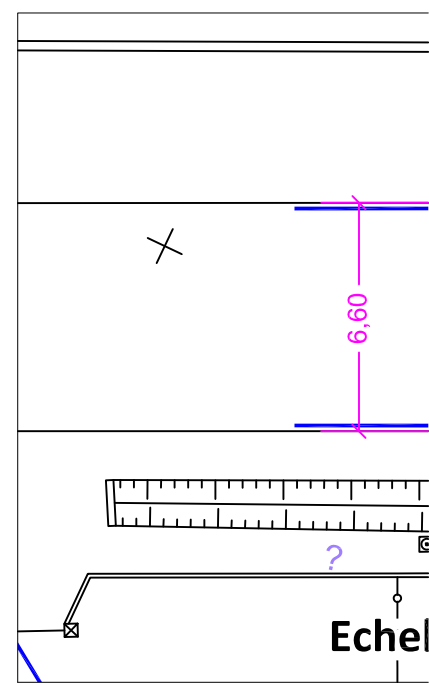
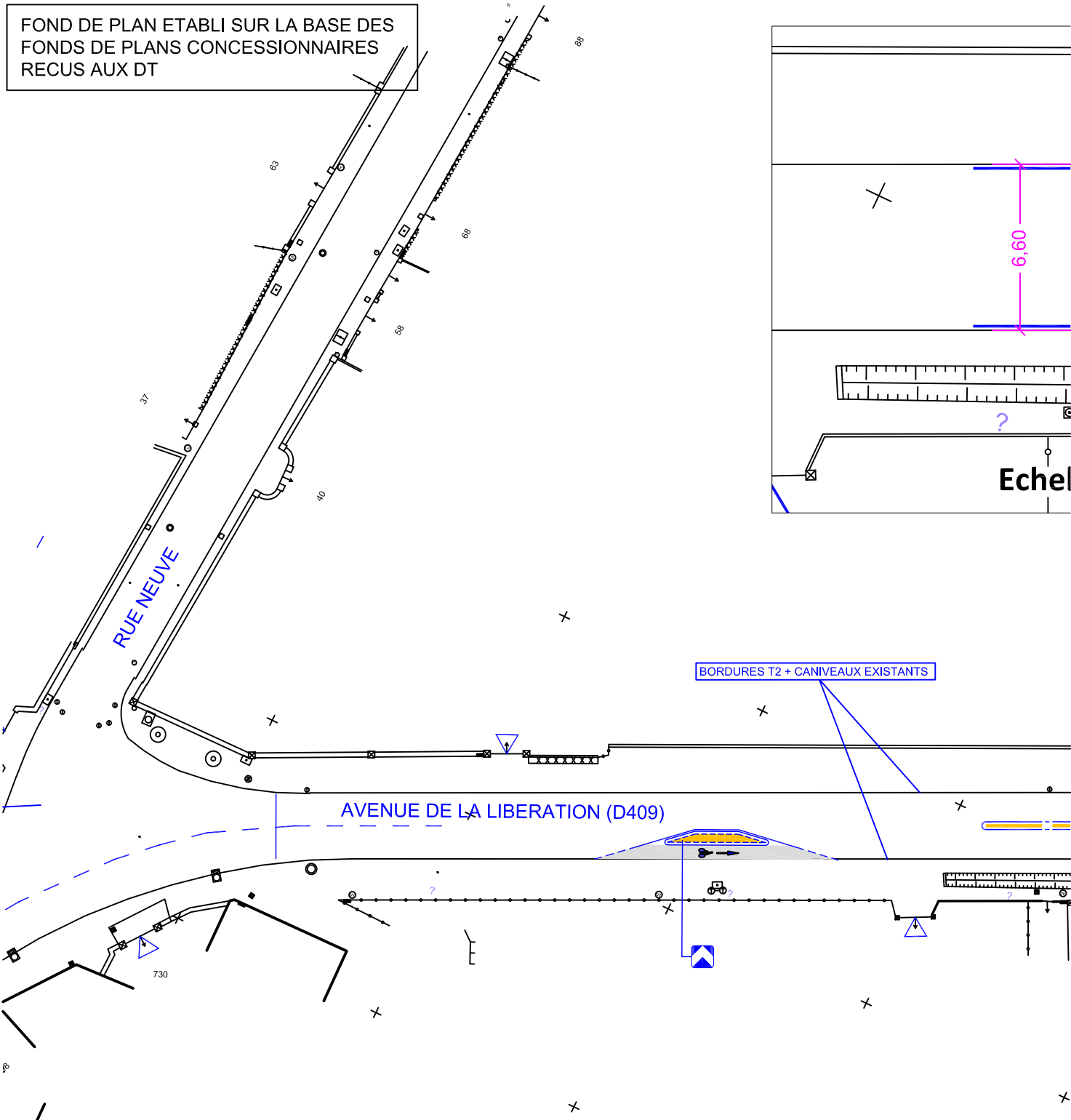
PROJET

PLAN D'AMENAGEMENT DE VOIRIE

Planche 1 sur 2

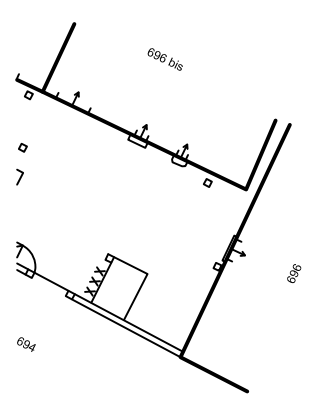
PRO 03-1	N° D'AFFAIRE : 21-04			ECHELLE : 1/500	DATE : 30.03.2023
ORIENTATION	Ind.	Date	Resp.	Description	
	A	15.02.2023	V.M	Emission initiale	
	B	30.03.2023	V.M	Modification suite visite terrain	
	C	08.06.2023	V.M	Demande de permission de voirie	
	MAÎTRISE D'OUVRAGE			BUREAU D'ÉTUDES VRD	
	MAIRIE D'ARBONNE-LA FORET 58 rue de la Mairie 77630 ARBONNE-LA FORET Tél : 01 60 66 44 16			 EVO 45 bis rue de Roussigny 91470 LES MOLIÈRES	











FOND DE PLAN ETABLI SUR LA BASE DES
FONDS DE PLANS CONCESSIONNAIRES
RECUS AUX DT

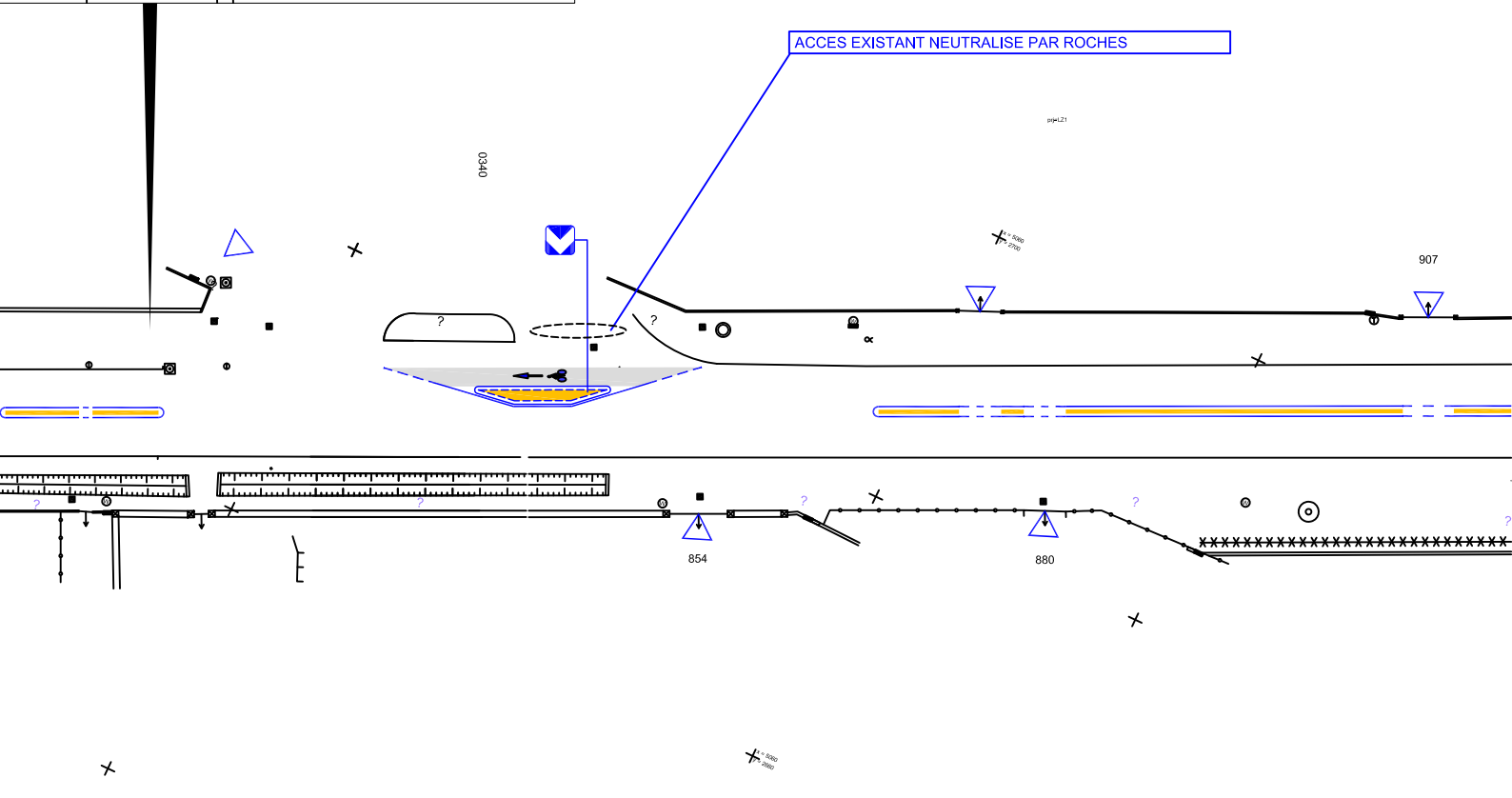
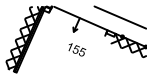
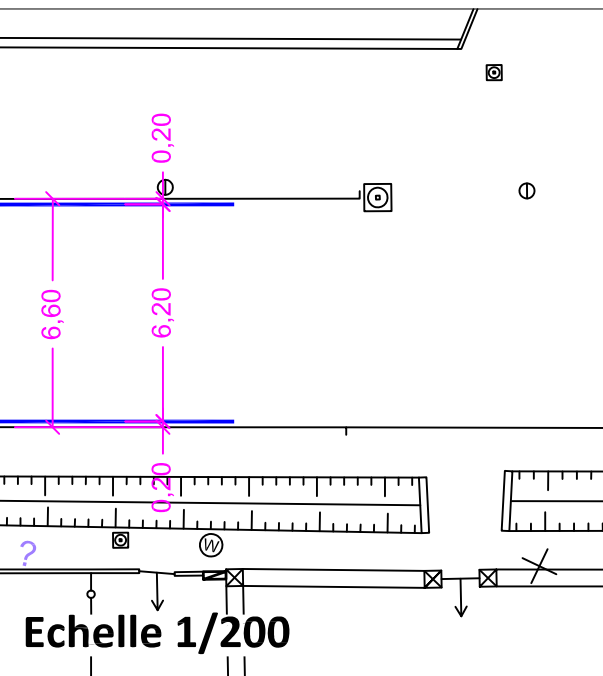


BORDURES T2 + CANIVEAUX EXISTANTS

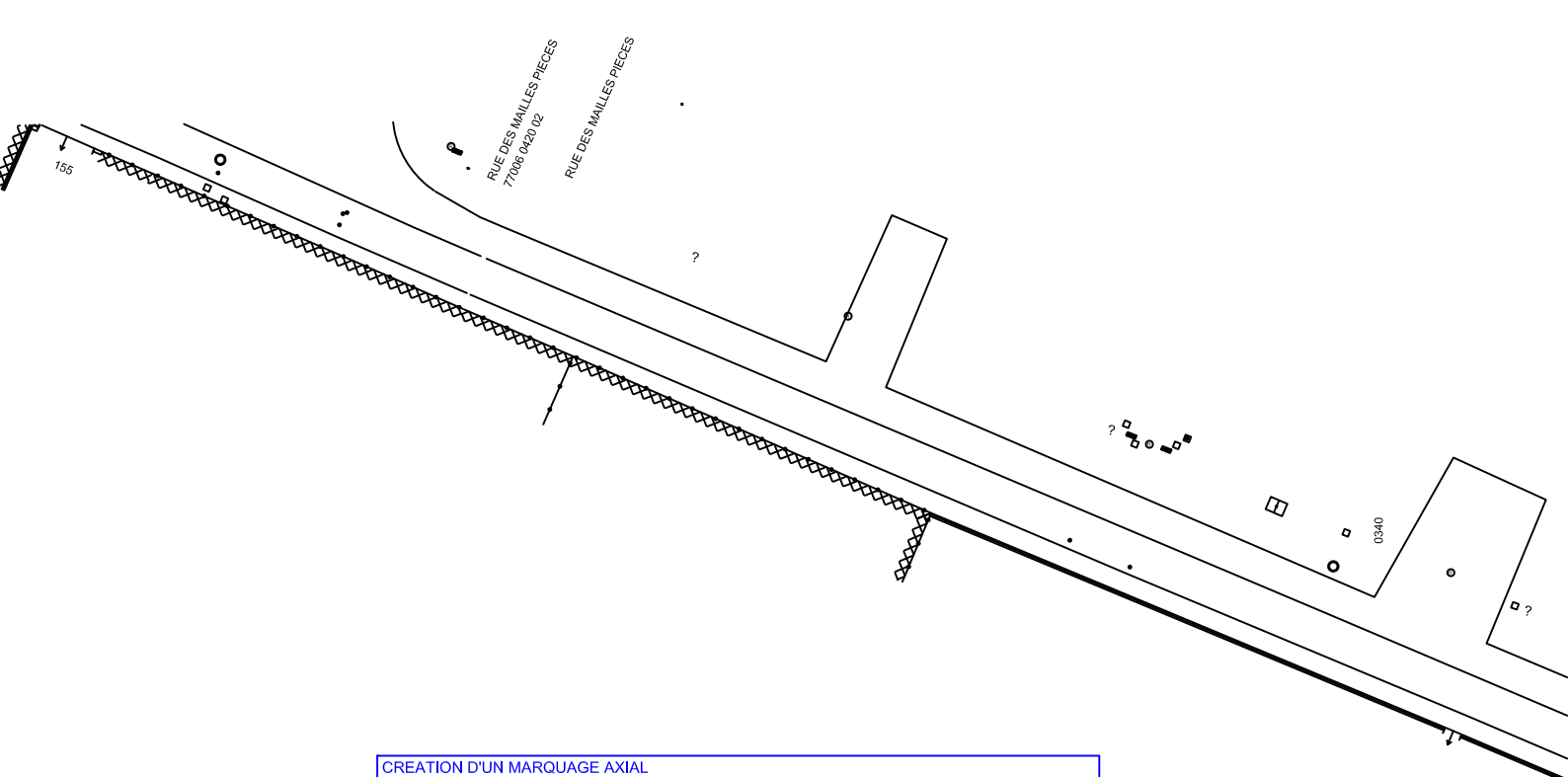
AVENUE DE LA LIBERATION (D409)



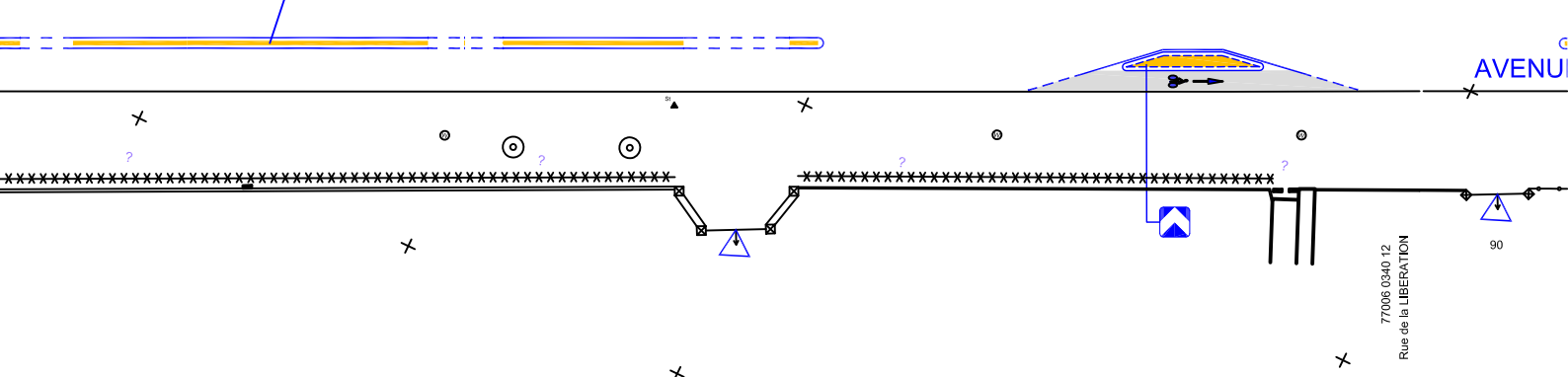
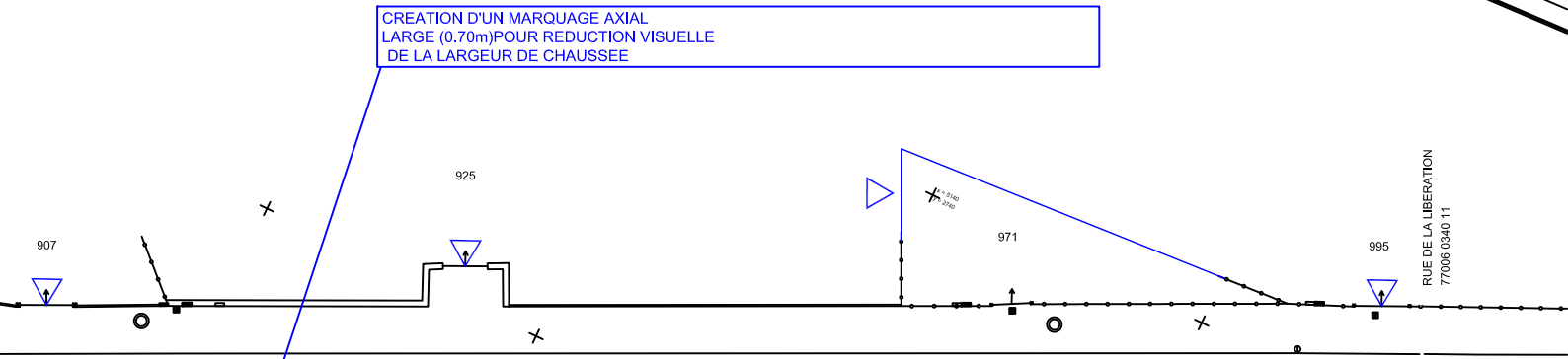
-  Chaussée - Plateau surélevé
GB + BB noir
-  Ilot en bordures I2
Remplissage béton + résine ocre
-  Marquage au sol - Ligne
-  Marquage au sol - Ilot axial ocre
-  Marquage au sol - Pictogramme cycle
-  Marquage au sol - Passage piéton
-  Balise J4
-  Caniveau à grille 250 KN
-  Reprise de la chaussée existante GB + BB n
-  Stabilisation Accotements en Grave

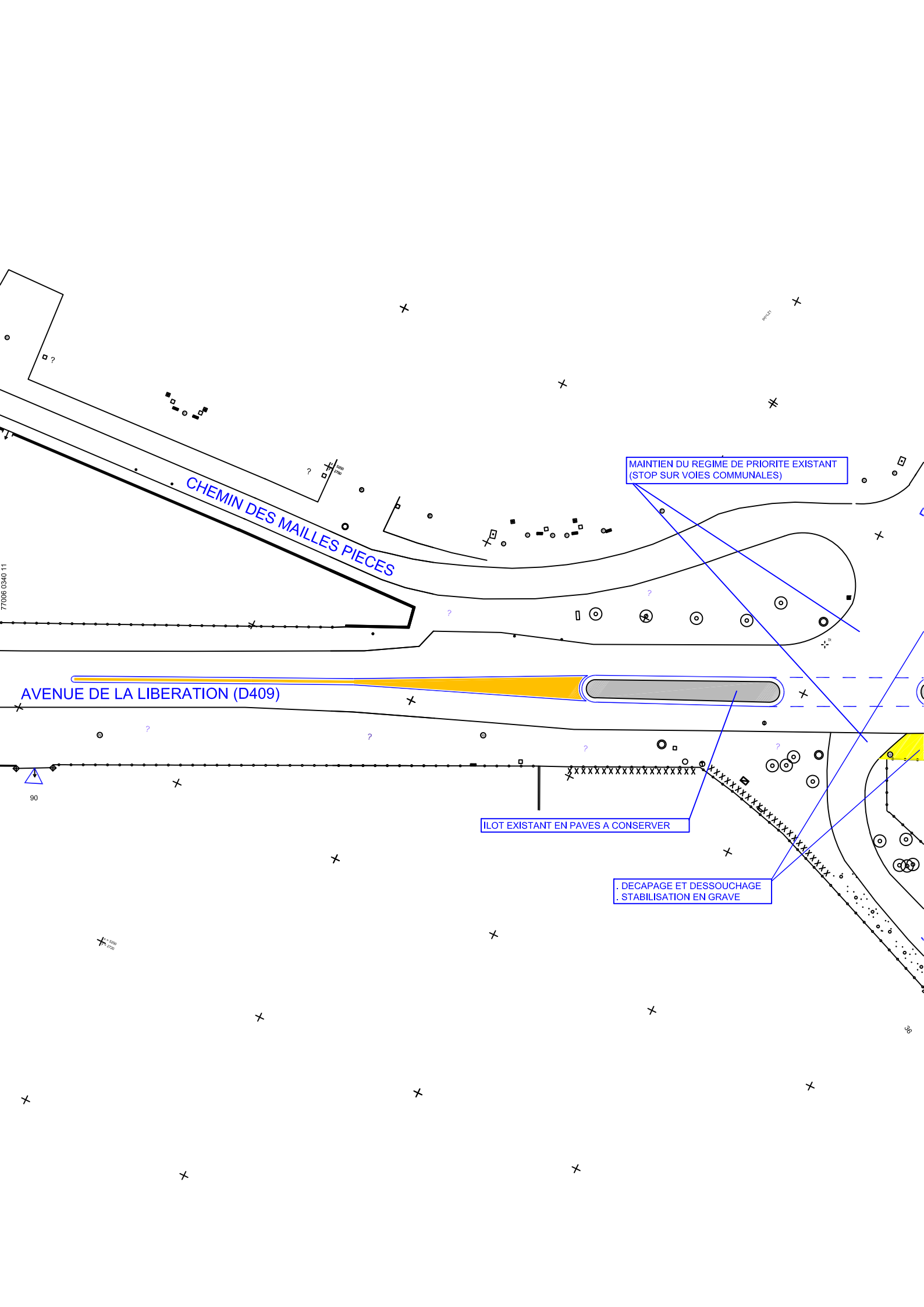


+ BB n



CREATION D'UN MARQUAGE AXIAL
LARGE (0.70m) POUR REDUCTION VISUELLE
DE LA LARGEUR DE CHAUSSEE





CHEMIN DES MAILLES PIECES

AVENUE DE LA LIBERATION (D409)

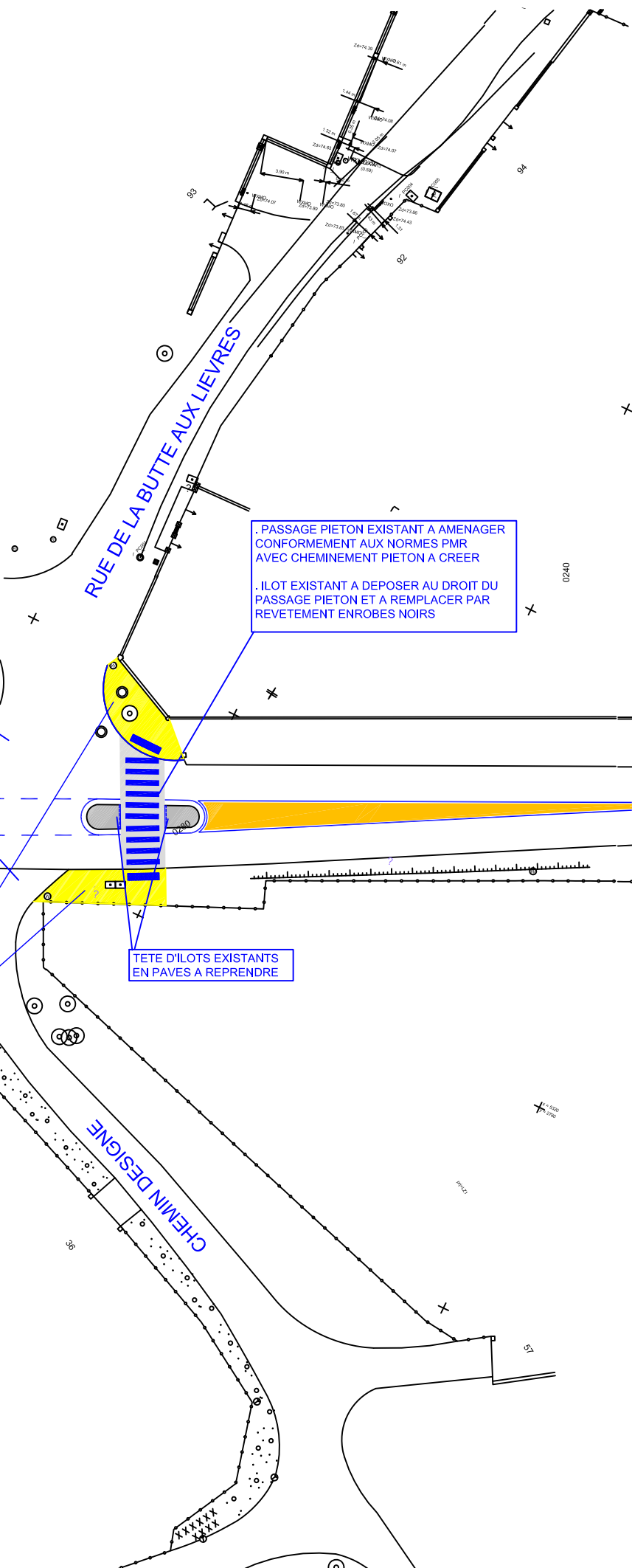
MAINTIEN DU REGIME DE PRIORITE EXISTANT
(STOP SUR VOIES COMMUNALES)

LOT EXISTANT EN PAVES A CONSERVER

DECAPAGE ET DESSOUCHAGE
STABILISATION EN GRAVE

77006 0340 11

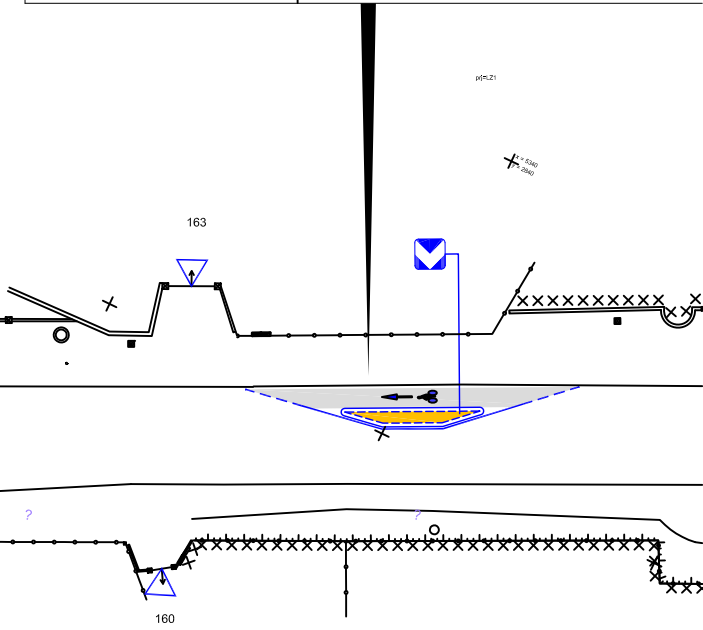
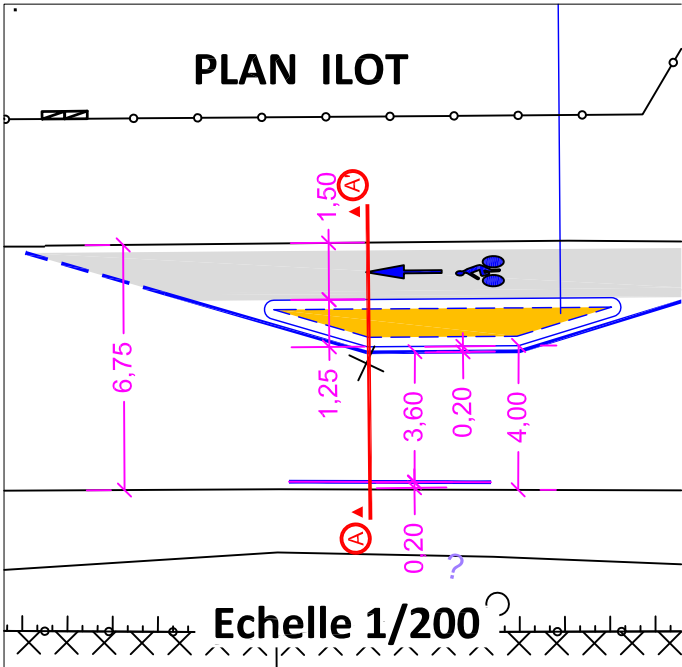
90

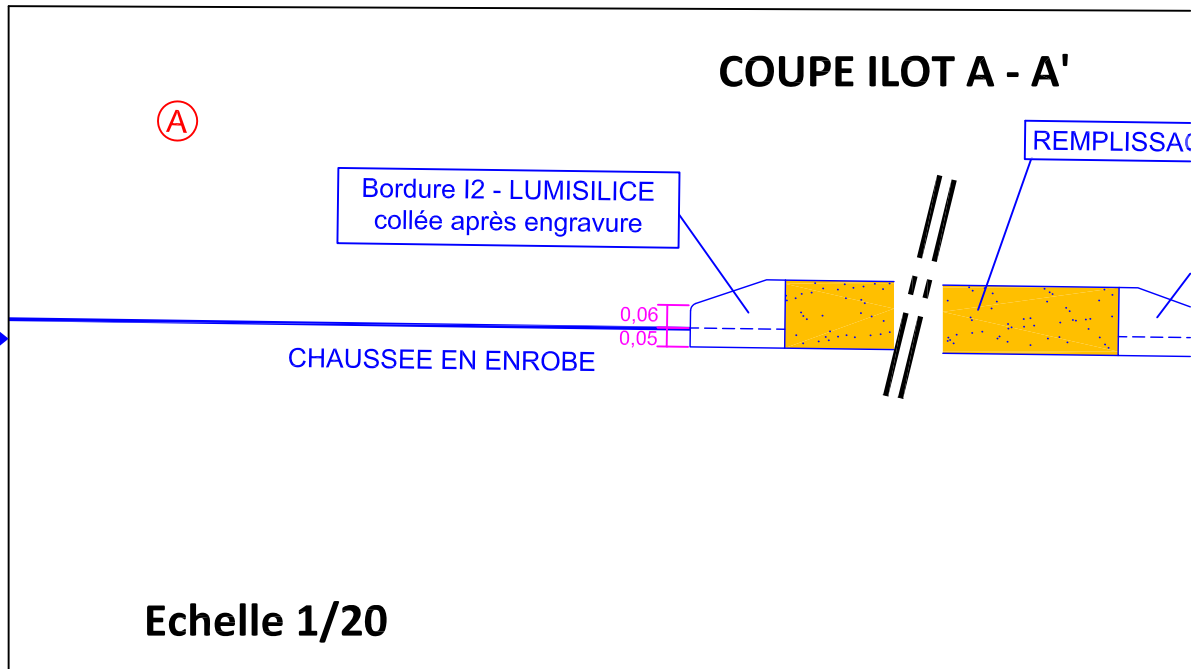
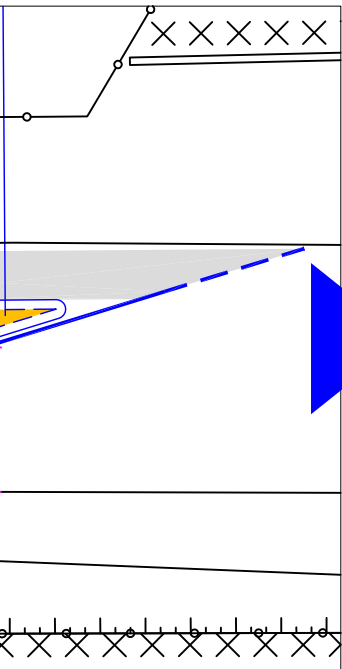


· PASSAGE PIETON EXISTANT A AMENAGER
CONFORMEMENT AUX NORMES PMR
AVEC CHEMINEMENT PIETON A CREEER

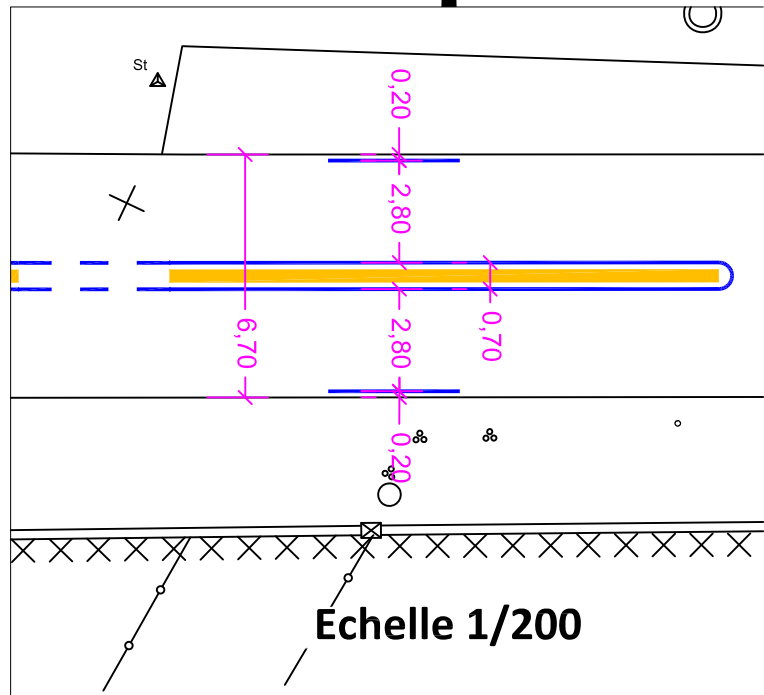
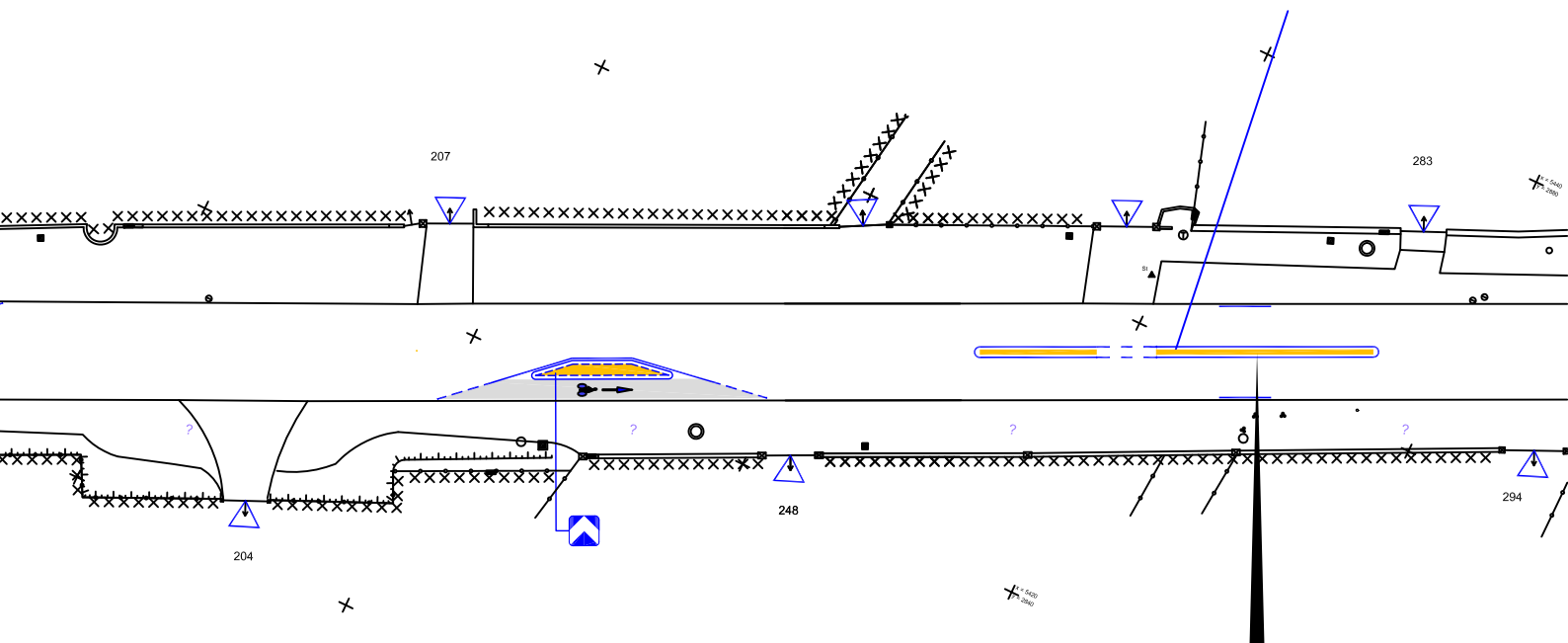
· ILOT EXISTANT A DEPOSER AU DROIT DU
PASSAGE PIETON ET A REMPLACER PAR
RETEVEMENT EN ROBES NOIRS

TETE D'ILOTS EXISTANTS
EN PAVES A REPREDRE





CREATION D'UN MARQUAGE AXIAL POUR REDUCTION VISUELLE DE L



LISSAGE BETON + RESINE OCRE

A'

Bordure I2 - LUMISILICE
collée après engravure

0,06
0,05

PASSAGE CYCLABLE EN ENROBE

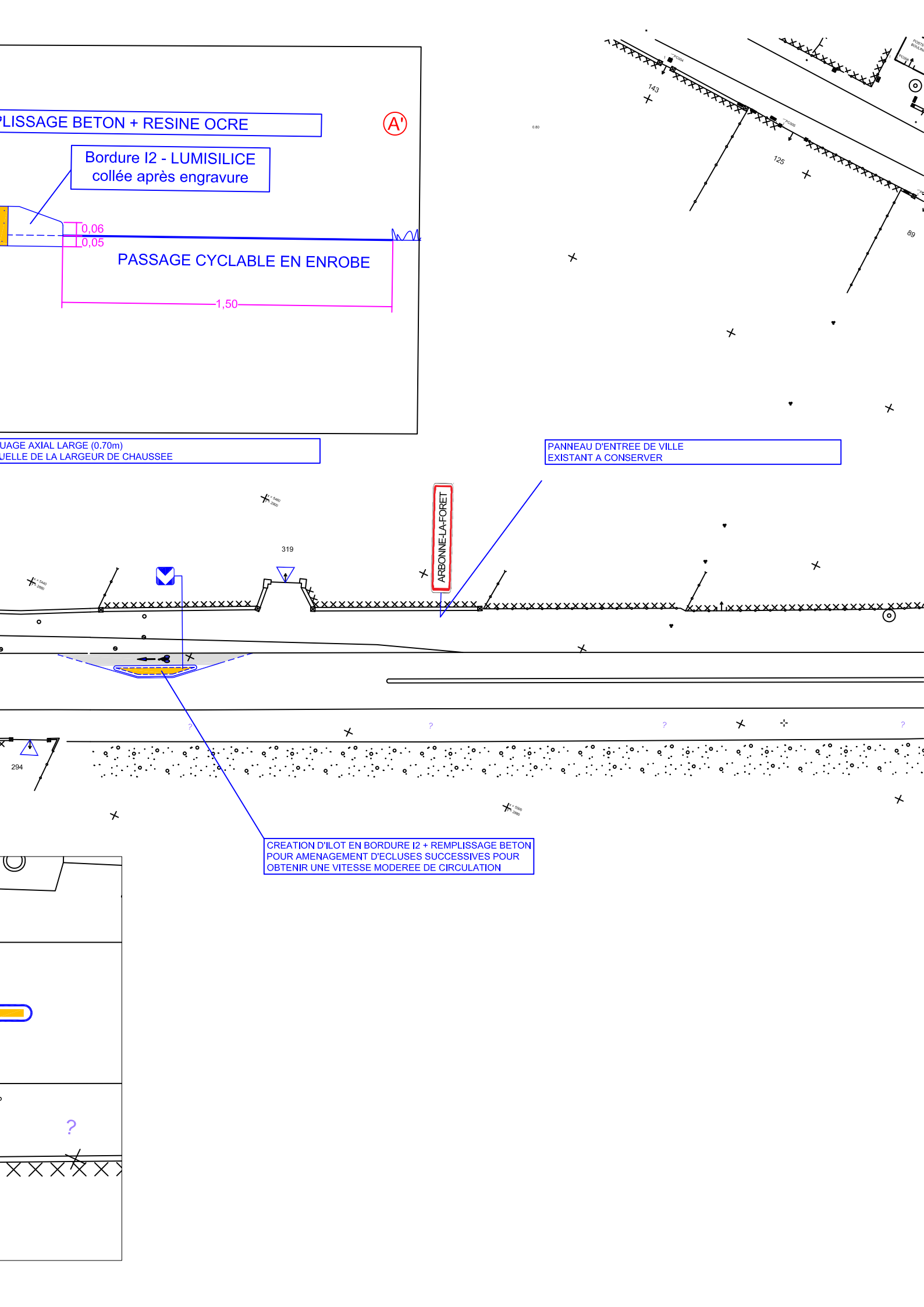
1,50

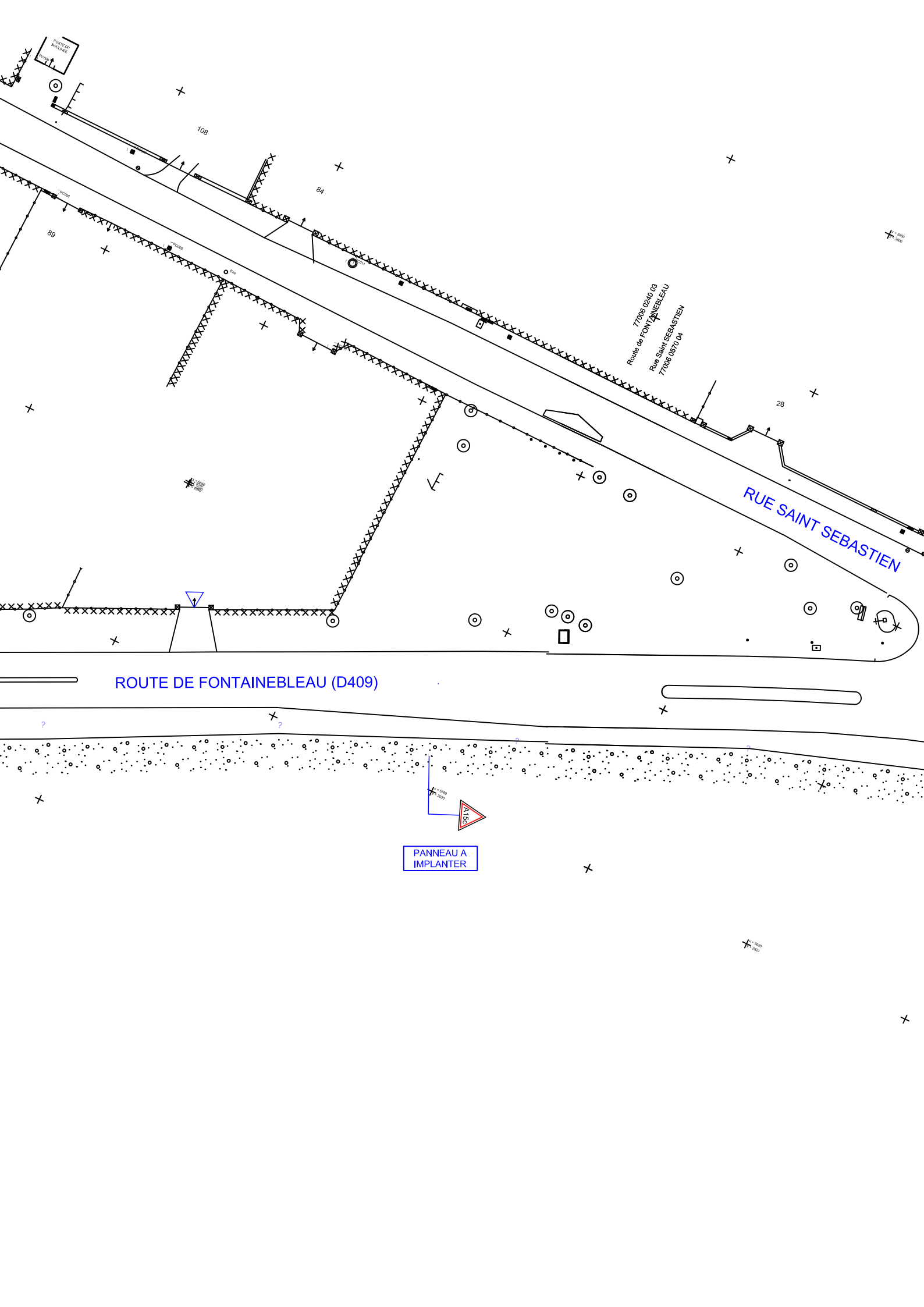
UAGE AXIAL LARGE (0.70m)
ELLE DE LA LARGEUR DE CHAUSSEE

PANNEAU D'ENTREE DE VILLE
EXISTANT A CONSERVER

ARBONNELA-FORET

CREATION D'ILOT EN BORDURE I2 + REMPLISSAGE BETON
POUR AMENAGEMENT D'ECLUSES SUCCESSIVES POUR
OBTENIR UNE VITESSE MODEREE DE CIRCULATION





BOITE A LETTRES

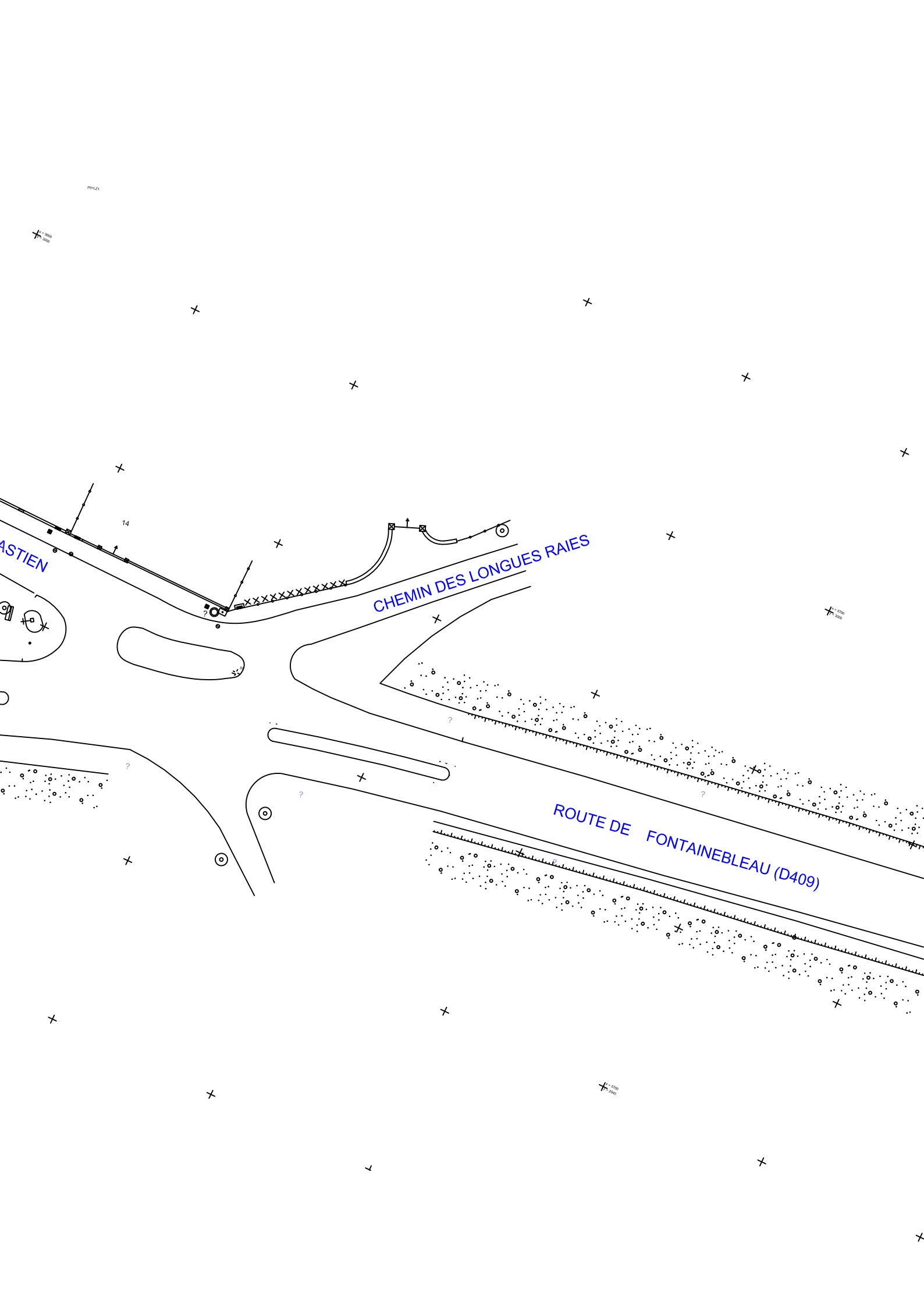
ROUTE DE FONTAINEBLEAU (D409)

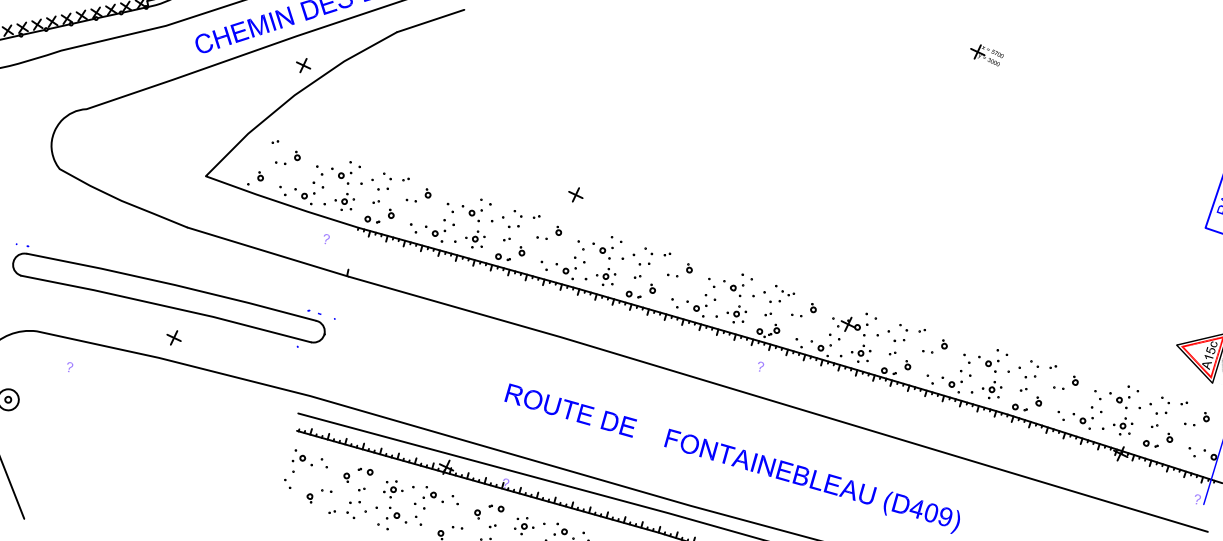
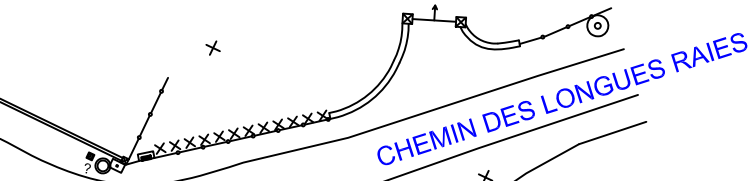
RUE SAINT SEBASTIEN

77006 0240 03
Rue de FONTAINEBLEAU
77006 0570 04

PANNEAU A IMPLANTER

151





PANNEAU A IMPLANTER

(PANNEAU EXISTANT AU DROIT DU 1er CANDELABRE)

